

Η ΔΗΜΟΓΡΑΦΙΚΗ ΚΑΤΑΡΡΕΥΣΗ ΤΗΣ ΚΟΡΩΝΙΔΟΣ ΚΑΙ ΤΗΣ ΟΡΕΙΝΗΣ ΝΑΞΟΥ

ΚΑΤΑ ΤΗΝ ΕΞΗΚΟΝΤΑΕΤΙΑ 1951 – 2011. ΑΙΤΙΑ ΚΑΙ ΣΥΝΕΠΕΙΕΣ

Ακροθιγής αναφορά στη Δημοτική Κοινότητα Νάξου και στο σύνολο της νήσου

Κωστής Στ. Λεβογιάννης, Οικονομολόγος, πρ.Γ.Γ. Εν. Κυκλαδικού Τύπου

(levos@otenet.gr)

Αφιερούται στην πάνσεπτη μνήμη του αδελφού μου Γεωργίου Λεβογιάννη και του θείου μου Γεωργίου Σιδερά οι οποίοι ομού μετ' άλλων 11 εργατών επνίγησαν στην Κωμιακή (ή κατ' ορθότεραν γνώμην τους έπνιξαν) στις 4 - 9 - 1958. Αφιερούται, επίσης, στην άσβεστη μνήμη του συνηγόρου των οικογενειών των θυμάτων και Μεγαλομάρτυρα της Δημοκρατίας Νικηφόρου Μανδηλαρά.

Περίγραμμα μελέτης

1. Προλεγόμενα

- 1.1 Βραχυλογική εισαγωγή στο δημογραφικό πρόβλημα της Ελλάδος
- 1.2 Οι επισημάνσεις της Ακαδημίας Αθηνών , της Βουλής των Ελλήνων, της Βιβλιογραφίας και του Τύπου

2. Η Στατιστική Ανάλυση της Κορωνίδος υπό δημογραφική έποψη και εν συνδυασμώ προς την Δημοτική Ενότητα Δρυμαλίας, τη Δημοτική Κοινότητα Νάξου και το σύνολο της νήσου

- 2.1 Ο πραγματικός πληθυσμός : απόλυτες και εκατοστιαίες μεταβολές
- 2.2 Η μέση ετησία μεταβολή
- 2.3 Η μέση πυκνότης του πληθυσμού
- 2.4 Η καμπύλη ανισοκατανομής του μονίμου πληθυσμού και ο συντελεστής Gini
- 2.5 Η πυραμίδς των ηλικιών του μονίμου πληθυσμού
 - 2.5.1 Η ιδιάζουσα περίπτωση της Κωμιακής και του Απόλλωνος
 - 2.5.2 Οι δείκτες της γηράνσεως
- 2.6 Το ισοζύγιο της φυσικής κινήσεως του πληθυσμού: Γεννήσεις – Θάνατοι

3. Αίτια

- 3.1 Γενικά: Το ογκώδες κύμα της εσωτερικής μεταναστεύσεως και η αστικοποίηση του πληθυσμού
- 3.2 Ειδικά τοπικά:

- 3.2.1 Οικονομικά: ο γεωργικός χαρακτήρας της τοπικής οικονομίας. Το δράμα της Κωμιακής στα «Ναξιακά Χρονικά» του Νικηφόρου Μανδηλαρά
- 3.2.2 Η συγκοινωνιακή και επικοινωνιακή απομόνωση
- 3.2.3 Ο διοικητικός υπερσυγκεντρωτισμός
- 3.2.4 Η αναζήτηση ευκαιριών απασχολήσεως και εξασφάλισης του μέλλοντος
- 3.2.5 Η παράπλευρη εσωτερική μετανάστευση εκ μορφωτικών λόγων
- 3.2.6 Τα αίτια της υπογεννητικότητας:
 - 3.2.6.1 Η αρνητική συσχέτιση της υπογεννητικότητας με την άνοδο του Εισοδήματος και του μορφωτικού επιπέδου
 - 3.2.6.2 Το πολιτισμικό μας πρότυπο και η ανατροπή του χάρτου των παραδοσιακών κοινωνικών αξιών ως βαθύτερο αίτιο της αρνησιπαιδίας και ολιγανθρωπίας
 - 3.2.6.3 Αστικοποίηση και ενσωμάτωση της Γυναίκας στην παραγωγική διαδικασία. Η βαρύνουσα άποψη του αειμνήστου σοφού Καθηγητού, Ακαδημαϊκού, πρ. Πρωθυπουργού και Επιτίμου Διοικητού της Τραπέζης της Ελλάδος Ξενοφώντος Ζολώτα

4. Συνέπειες

- 4.1 Ο δείκτης των κοινωνικών βαρών ή καθ' ηλικίαν δείκτης εξαρτήσεως και ο οικονομικός δείκτης εξαρτήσεως
- 4.2 Η απομόνωση των ορεινών περιοχών
- 4.3 Ο τουρισμός των παραλίων –ο εξαμερικανισμός των ηθών και ο αφελληνισμός του Τόπου

./.

ΠΡΟΛΕΓΟΜΕΝΑ

Από μακρού χρόνου έχουν αρχίσει να πυκνούνται οι αναφορές στην επιστημονική βιβλιογραφία για το μέγα, κατά πολλούς δε οικονομολόγους κοινωνιολόγους και πολιτικούς, το μεγαλύτερο, το υπ' αριθμόν ένα πρόβλημα

που αντιμετωπίζει η Ελλάς στο λυκαυγές του 21ου αιώνας: το δημογραφικό πρόβλημα, το οποίο υπό μορφή βραδυφλεγούς βόμβας απειλεί να υποσκάψει τα θεμέλια αυτής ταύτης της υπάρξεως του έθνους.

Το **1990**, πόνημα εκδοθέν από το Κέντρο Ερεύνες της Ελληνικής Κοινωνίας της Ακαδημίας Αθηνών υπό την επιστημονική επίβλεψη των αιμνήστων σοφών καθηγητών και ακαδημαϊκών Ξενοφώντος Ζολώτα, Άγγελου Αγγελόπουλου και Γεωργίου Βλάχου κρούει τον κώδωνα του κινδύνου για την δεινή κατάσταση στην οποία ευρίσκεται δημογραφικώς η πατρίδα μας. Το χαρακτηριστικό γνώρισμα του βίου της νεωτέρας Ελλάδος και κυρίως από του έτους 1980 και εντεύθεν είναι η προϊούσα γήρανση του πληθυσμού και η κάθετη πτώση της γεννητικότητας. Το παραδεκτό όριο για να ανανεώνεται ο πληθυσμός εκτιμάται σήμερα κατά μέσο όρο σε **2,1** τέκνα ανά γυναίκα καθ'όλη τη διάρκεια της αναπαραγωγικής της ηλικίας. Για την Ελλάδα η τιμή αυτή είναι σήμερα **1,40** (βλέπε πίνακα 4) και για την Κορωνίδα **1,8** με έτος υπολογισμού δια μεν τον πληθυσμό το 2001 (ότε και υφίστανται διαθέσιμα στοιχεία), διά δε τις γεννήσεις ζώντων τέκνων το 2002, δεδομένου ότι το 2001 οι γεννήσεις ζώντων τέκνων ήσαν μηδέν (0) και συνεπώς, καθίσταται αδύνατος η εξαγωγή του λεγομένου συντελεστή ολικής γονιμότητας.

*

1. Η ΠΕΡΙΠΤΩΣΗ ΤΗΣ ΚΟΡΩΝΙΔΟΣ : Ο ΠΡΑΓΜΑΤΙΚΟΣ ΠΛΗΘΥΣΜΟΣ ΚΑΙ ΟΙ ΜΕΤΑΒΟΛΕΣ ΑΥΤΟΥ

Εν όψει των δυσμενεστάτων αυτών περιστάσεων υπό τις οποίες τελεί η πατρίδα μας, η πλέον γεροντική χώρα των Βαλκανίων και εκ των πλέον γηρασμένων και με το μεγαλύτερο ποσοστό αλλοδαπών στον πληθυσμό της εξ όλων των χωρών της Ευρωπαϊκής Ενώσεως και υπό το φως των θλιβερών αυτών διαπιστώσεων στρέφομε τον ερευνητικό μας φακό στα καθ'ημάς και καλούμεθα να αναλύσουμε τα δημογραφικά μεγέθη της ευάνδρου γενετείρας και τροφού ημών άλλοτε κραταιάς κοινότητος Κορωνίδος κατά την εξηκονταετία **1951-2011**.

Κατά το επισκοπούμενο αυτό χρονικό διάστημα η μάζα της πληθυσμιακής απαξιώσεως ενέσκηψε με ιδιαίτερη σφοδρότητα στο χωριό, ο πραγματικός πληθυσμός του οποίου υπέστη από του έτους 1951 μέχρι της τελευταίας απογραφής του 2011 μείωση, καθίζηση εν τη κυριολεξία, ανελθούσα εις **924** άτομα ή **60,2%** (βλ. πίν. 1). Στο έτος βάσεως της ερεύνης μας το 1951 ο πραγματικός πληθυσμός ήταν **1535** άτομα, ενώ το 2011 **611 και ο μόνιμος 594**. Την ίδια κατωφερή πορεία ακολουθούν και οι συναπαρτιζουσες την Δημοτική Ενότητα Δρυμαλίας ορεινές κοινότητες ο πληθυσμός των οποίων κατά το επισκοπούμενο χρονικό διάστημα εσημείωσε εκατοστιαία μείωση κυμαινομένη από 24,2 (το Φιλότι) μέχρις 79,4 (το Σκαδό). Σημειώνουμε, εν παρόδω, ότι οι ορεινές Κοινότητες της Νάξου είναι επτά (7) οι εξής: Η δημοτικές κοινότητες Φιλοτίου και Απεράθου και οι τοπικές κοινότητες Κορωνίδος, Κορώνου, Κεραμωτής, Μέσης και Σκαδού. Το Φιλότι με μικρές, σχετικώς, απώλειες άντεξε στη σφοδρή δημογραφική δόνηση η οποία στην περίπτωση των ορεινών περιοχών της Νάξου και δη της Κορωνίδος δεν διαρκεί ολίγα έτη αλλά διήκει δι' όλης της εξηκονταετίας. Μόνο κατά την τελευταία δεκαετία 2001-2011 ο πληθυσμός της Κορωνίδος εσημείωσε ελαφρά άνοδο κατά 39 άτομα ή ποσοστό 6,8%. Ο πραγματικός πληθυσμός όλων των ορεινών Κοινοτήτων της Δρυμαλίας του 2011 εμειώθη έναντι του 1951 κατά 3.512 άτομα (από 7.459 σε 3.947) ή σε ποσοστό 47,1%, υποτιθέμενου βεβαίως ότι τα μεγέθη έχουν αναχθεί στο έτος βάσεως 1951 με κριτήριο την διοικητική συγκρότηση του 2011. Κατά την ίδια περίοδο ο πληθυσμός του δημοτικού διαμερίσματος της Νάξου και λόγω του γιγαντιαίου ρεύματος της εσωτερικής μεταναστεύσεως ηυξήθη κατά 5.049 άτομα ή σε ποσοστό **198,2%** (βλ. πίν. 1 και διάγραμμα 3). Στο σημείο αυτό πρέπει να υπογραμμισθεί ότι η κοινότητα Κορωνίδος είναι η μόνη εκ των μεγάλων κοινοτήτων η οποία εσημείωσε διαδοχικές μειώσεις σε όλες τις δεκαετίες των απογραφών, πλην της τελευταίας, με μεγαλύτερη εκείνη της δεκαετίας 1961-1971 ότε και κατέγραψε μείωση κατά **508** άτομα, δηλαδή πλέον του ημίσεος της καταγραφείσης καθ' όλη την εξηκονταετία ($508/924 = 55\%$).

Αλλά και υπό παν άλλο στατιστικό πρίσμα ορώμενο το φαινόμενο Κορωνίδος

άγει εις μίαν και την αυτή διαπίστωση: Εγκατάλειψη του χωριού, αποψίλωση του πληθυσμιακού δυναμικού αυτού και αφυδάτωση της τοπικής κοινωνίας.

1.1 ΜΕΣΗ ΕΤΗΣΙΑ ΜΕΤΑΒΟΛΗ, ΜΕΣΗ ΠΥΚΝΟΤΗΣ ΚΑΙ ΚΑΜΠΥΛΗ ΑΝΙΣΟΚΑΤΑΝΟΜΗΣ ΤΟΥ ΠΛΗΘΥΣΜΟΥ

Κατά το αυτό διάστημα ο μέσος όρος, κατ' έτος, της μεταβολής¹ του πληθυσμού της Κορωνίδος ήταν -1,52% από τους μεγαλύτερους εξ όλων των κοινοτήτων της Νάξου. Προσέτι, η μέση πυκνότης του πληθυσμού το 2011 δηλαδή τα κατά μέσο όρο απογραφέντα άτομα ανά τετραγωνικό χιλιόμετρο έχει τιμή 14 για το δημοτικό διαμέρισμα Κορωνίδος (με 42,3% της εκτάσεως της νήσου) ενώ μέση πυκνότης της Χώρας Νάξου είναι 618, συντριπτικώς υπερτέρα αν και καταλαμβάνει έκταση μόνο **12,3%** της συνολικής εκτάσεως της νήσου(βλ.πίν.2). Επίσης ευρέθη ότι ο πληθυσμός της νήσου Νάξου πρέπει να αναδιαταχθεί κατά 44,9% ώστε να ισοκατανέμεται στο χώρο αναλόγως της εκτάσεως αυτού. Στο διάγραμμα 4 απεικονίζεται η ανομοιογένεια του πληθυσμού εκάστης περιοχής αναλόγως της εκτάσεως αυτής. Την ανισοκατανομή αυτή μετρεί ο λεγόμενος συντελεστής Gini ο οποίος λαμβάνει τιμή από 0 έως 1. Και όταν μεν λαμβάνει την τιμή 0 τότε υπάρχει πλήρης ισοκατανομή του πληθυσμού στο χώρο και το ποσοστό της εκτάσεως εκάστης περιοχής στη συνολική έκταση της νήσου ισούται με το ποσοστό του πληθυσμού εκάστης περιοχής στο συνολικό πληθυσμό. Στην περίπτωση αυτή η καμπύλη Lorenz (η οποία απεικονίζει την ανομοιογένεια της κατανομής του πληθυσμού στο χώρο) ταυτίζεται με την διαγώνιο γραμμή ή γραμμή των 45 μοιρών, όταν δε λαμβάνει την τιμή 1 τότε υπάρχει πλήρης ανισοκατανομή στο χώρο. Για τη Νάξο ο συντελεστής Gini

¹ Υπολογίζεται από τον τύπο της συνθέτου κεφαλαιοποίησης, ήτοι:

$$P_t = P_0 (1+i)^n \text{ όπου,}$$

P_t = ο πληθυσμός του έτους t (ενπροκειμένω του 2011)

P_0 = ο πληθυσμός του έτους 0 (ενπροκειμένω του 1951)

i = το ποσοστό μεταβολής

n = ο αριθμός των ετών (ενπροκειμένω 60 έτη)

άρα, $(1+i)^n = P_t/P_0$

και $(1+i) = \eta$ νιοστή (ενπροκειμένω εξηκοστή) ρίζα του λόγου P_t/P_0 ή άλλως $(P_t/P_0)^{1/60}$, ήτοι ο λόγος P_t/P_0 εις την 0,017 δύναμη.

λαμβάνει τιμή μεταξύ μηδενός (0) και μονάδος(1) και συγκεκριμένως 0,45.

*

2. Η ΠΥΡΑΜΙΣ ΤΩΝ ΗΛΙΚΙΩΝ ΤΟΥ ΠΛΗΘΥΣΜΟΥ ΚΩΜΙΑΚΗΣ ΚΑΙ ΑΠΟΛΛΩΝΟΣ

Αλλά κατά το αυτό διάστημα δεν κατεκρημνίσθη απλώς ο πληθυσμός της Κορωνίδος. Αλλοίωση εμφανίζει και η **πληθυσμιακή πυραμίδα** της κοινότητας και ειδικώς αυτή του οικισμού του Απόλλωνος (βλ.διάγρ.1). Ήτοι, παρατηρείται μετατόπιση του βάρους του πληθυσμού προς την κορυφή της με παράλληλη απίσχναση της βάσεως αυτού. Εκ των στοιχείων του μόνιμου πληθυσμού του 2001 συνάγεται ότι ο πληθυσμός των επιμέρους οικισμών της Κωμιακής και του Απόλλωνος- οι οποίοι είναι και οι σπουδαιότεροι της περιοχής αυτής- παρουσιάζει υψηλό δείκτη γηράνσεως ο οποίος ορίζεται ως ο αριθμός των γερόντων (δηλ. άνω των 65 ετών) ο οποίος αντιστοιχεί σε 100 παιδιά κάτω των 15 ετών : Και η μεν **Κωμιακή έχει δείκτη γηράνσεως 145 ο δε Απόλλωνας 182 με φυσιολογική τιμή το 30.** Αντιθέτως το 1961 έτος κατά το οποίο υφίστανται διαθέσιμα στοιχεία για τη διάρθρωση των ηλικιών του πληθυσμού ο δείκτης γηράνσεως της κοινότητας Κορωνίδος εν συνόλω- δεδομένου ότι δεν υπήρχαν τότε στοιχεία σε επίπεδο οικισμών- ήταν **20,9** και αυτό σημαίνει ότι σε 100 άτομα της παιδικής ηλικίας μέχρι 15 ετών αντιστοιχούσαν 21 γέροντες. Τοιουτοτρόπως ο πληθυσμός της κοινότητας Κορωνίδος το 1961 χαρακτηρίζεται στατιστικώς ως **νέος** ενώ το 2001 ως **γηρασμένος**. Δοθέντος τώρα του ελλείμματος στο ισοσύγιο της φυσικής κινήσεως(δηλαδή:γεννήσεις μείον θάνατοι) λόγω της μειωμένης γεννητικότητας, συνάγεται το αμάχητο τεκμήριο ότι η στρέβλωση της πληθυσμιακής πυραμίδος οφείλεται στην υποτροφοδότηση εκ της βάσεως αυτής.

*

3. ΤΟ ΙΣΟΖΥΓΙΟ ΦΥΣΙΚΗΣ ΚΙΝΗΣΕΩΣ ΣΤΗΝ ΔΗΜΟΤ.ΕΝΟΤΗΤΑ ΔΡΥΜΑΛΙΑΣ

Κατά την περίοδο 1999-2011 ότε και υφίστανται στατιστικά στοιχεία για τη **γεννητικότητα και θνησιμότητα** σε επίπεδο δημοτικών και τοπικών κοινοτήτων οι γεννήσεις υπολείπονται των θανάτων τόσο στην Κορωνίδα όσο και στον Δήμο

Δρυμαλίας και όχι μόνο αυτό αλλά η καμπύλη των θανάτων υπέρκειται αυτής των γεννήσεων. Με κριτήριο τον τόπο της μονίμου κατοικίας της μητρός οι γεννήσεις κατά την περίοδο αυτή στη Δρυμαλία είναι 345 και οι θάνατοι με κριτήριο τον τόπο μονίμου κατοικίας του θανόντος 742 άρα το έλλειμμα στο ισοσύγιο φυσικής κινήσεως του πληθυσμού είναι 397 άτομα (βλ.πίν.3). Ως προελέχθη, η τοιαύτη δυσμενέστατη εξέλιξη στο μέτωπο της γεννητικότητας του πληθυσμού οφείλεται στη ραγδαία πτώση της γονιμότητας τόσο στη μόνη αστική περιοχή της νήσου, τη Χώρα, όσο κυρίως, στις αγροτικές περιοχές (όλες πλην Χώρας). Αρκεί, προς το παρόν να λεχθεί τούτο: με κριτήριο την διάκριση σε αστικές και αγροτικές περιοχές (όλες πλην Χώρας Νάξου) οι γεννήσεις σε ολόκληρη τη νήσο συγκρινόμενες το 2011 (ότε και έχομε τα τελευταία από την Ελληνική Στατιστική Αρχή διαθέσιμα στοιχεία) προς τις γεννήσεις του 1956 (έτος από το οποίο υπάρχουν διαθέσιμα στοιχεία) εμφανίζουν μείωση κατά περίπου 53,7%!

*

4. ΑΙΤΙΑ ΤΗΣ ΔΗΜΟΓΡΑΦΙΚΗΣ ΚΑΘΙΖΗΣΕΩΣ ΤΗΣ ΚΟΡΩΝΙΔΟΣ

Όπως και η υπόλοιπη ορεινή Νάξος,έτσι και η Κωμιακή κατά τις δύο πρώτες δεκαετίες μετά το 1951 δέχεται την επίδραση του ογκώδους κύματος της εσωτερικής μεταναστεύσεως προκληθείσης εκ του κενού το οποίο κατέλιπε η μαζική έξοδος των Ελλήνων προς την Αλλοδαπή και δη στη δεκαετία 1961-1971 ότε η Ελλάς υπέστη αφαίμαξη του παραγωγικού της δυναμικού. Στο διάστημα αυτό εσφαγιάσθη ο πληθυσμός της υπαίθρου χώρας στο βωμό της αβαθούς,υδροκεφαλικής και ερειδομένης επί σαθρών θεμελίων οικονομικής αναπτύξεως,η οποία υφανθείσα περί τον στήμονα του κληήρους άστεως των Αθηνών και των λοιπών μεγάλων και μικρών αστικών Κέντρων μετεβλήθη συν τη παρόδω του χρόνου εις αγρίαν, δείγματα δε αυτής παρατηρούνται και στην πατρίδα μας τη Νάξο σήμερα.

*

4.1 ΤΟ ΕΣΩΤΕΡΙΚΟ ΜΕΤΑΝΑΣΤΕΥΤΙΚΟ ΡΕΥΜΑ ΚΑΙ Η ΥΠΟΓΕΝΝΗΤΙΚΟΤΗΣ ΤΟΥ ΠΛΗΘΥΣΜΟΥ

Τα ειδικά αίτια για την Κωμιακή ανάγονται στον ιδιάζοντα γεωργικό χαρακτήρα της τοπικής οικονομίας με θύμα τα αγροτικά προϊόντα, η αδυναμία διαθέσεως των οποίων στην εποχή του κράτους των μεσαζόντων περιάγει τους αγρότες μας σε απόγνωση. Υποκλινόμενος ενώπιον του δράματος των Κωμιακικών ο αγνός φίλος της Κωμιακής και διαπρύσιος κήρυξ της Δημοκρατίας και του Δικαίου των αδυνάτων ο Νικηφόρος Μανδηλαράς, στην άσβεστη μνήμη του οποίου αφιερούται, επίσης, το παρόν πόνημά μας αναγράφει στα «Ναξιακά Χρονικά» το 1960 ότι υπερπεντάκις χίλιοι συγχωριανοί μας έχουν εκπατρισθεί λόγω της πενίας της μαστιζούσης τον τόπο. Μετ'επιτάσεως συμβάλλουν στην πτώση του πληθυσμού η συγκοινωνιακή και επικοινωνιακή απομόνωση της Κωμιακής και των απομακρυσμένων οικισμών αυτής, η υπερσυγκέντρωση των διοικητικών Υπηρεσιών, η παράπλευρη εσωτερική μετανάστευση εκ μορφωτικών λόγων και η φυγή προς αναζήτηση καλύτερων ευκαιριών απασχολήσεως.

Ο παράγων της μεταναστεύσεως εκόπασε και στην Κωμιακή ιδίως κατά την τελευταία απογραφική δεκαετία αλλά από των αρχών της δεκαετίας του 1980 αναφαίνεται ολίγον κατ' ολίγον νέος μέγας κίνδυνος σχετιζόμενος με την υπογεννητικότητα του αγροτικού πληθυσμού (και του χωριού μας) ο οποίος ενεφάνιζε ως εκ της φύσεως αυτού στο παρελθόν υψηλή γονιμότητα. Η άνοδος των εισοδημάτων και της μορφωτικής στάθμης όχι μόνο δεν οδήγησαν στην αναχαίτιση του φαινομένου της υπογεννητικότητας αλλά αντιθέτως έχει ευρεθεί εκ στοιχείων ειλημμένων από την παγκόσμια Οικονομία ότι μεταξύ της ανόδου του Εθνικού Εισοδήματος και της οικονομικής αναπτύξεως και της γεννητικότητας υφίσταται όχι μόνο υψηλός βαθμός αρνητικής συσχετίσεως αλλά και σχέση αιτίου-αιτιατού. Η ανάπτυξη είναι έν εκ των αιτίων της υπογεννητικότητας. Λίαν προσφυώς αναγράφεται στο προμνησθέν περισπούδαστο πόνημα της Ακαδημίας Αθηνών «Υπογεννητικότητα και Γήρανση του πληθυσμού» εκδοθέν το 1990 υπό την επιστημονική επίβλεψη του Ξενοφώντος Ζολώτα ότι το καλύτερο αντισυλληπτικό είναι η ανάπτυξη!!! Τούτο, βεβαίως, δεν επάγεται και το αντίστροφο : Ότι δηλαδή πρέπει να «καταργηθεί» η υγιής και λελογισμένη και ανθρωποκεντρική πρόοδος

στο βωμό της αναχαιτίσεως της υπογεννητικότητας του πληθυσμού!!!

*

**4.2 Η ΕΓΚΥΡΗ ΑΠΟΨΗ ΤΟΥ ΑΕΙΜΝΗΣΤΟΥ ΕΠΙΤΙΜΟΥ ΔΙΟΙΚΗΤΟΥ ΤΗΣ ΤΡΑΠΕΖΗΣ ΤΗΣ ΕΛΛΑΔΟΣ
ΞΕΝΟΦΩΝΤΟΣ ΖΟΛΩΤΑ**

Λαμβανομένου υπ' όψη του υπερόγκου τιμήματος το οποίο συνεπάγεται η απόκτηση και ανατροφή τέκνων και δοθείσης της παντελούς απουσίας εν Ελλάδι καταλλήλου μίγματος οικονομικής και δημογραφικής πολιτικής, ως βαθύτερο κοινωνικό αίτιο της αρνησιπαιδίας και στην ορεινή άλλοτε Κοινότητά μας θεωρείται το εγκαθιδρυθέν πανταχού της Ελλάδος και δυστυχώς και στις εκ παραδόσεως γόνιμες αγροτικές περιοχές πολιτισμικό πρότυπο και η τάση προς ανατροπή του χάρτου των παραδοσιακών μας κοινωνικών αξιών η οποία ευνοεί την αστικοποίηση του πληθυσμού και των συνηθειών του, τη θεοποίηση της υπερκαταναλώσεως και τη βαθμιαία απομάκρυνση της γυναίκας από την οικογένεια και την ενσωμάτωση της στην παραγωγική διαδικασία. Λίαν ευστόχως, ο αείμνηστος σοφός καθηγητής και Ακαδημαϊκός, πρ. Πρωθυπουργός και επίτιμος Διοικητής της Τραπέζης της Ελλάδος Ξενοφών Ζολώτας σε συνέντευξή του αποκλειστικώς παραχωρηθείσα το 1994 προς την εφημερίδα «ΑΠΟΨΗ ΤΟΥ ΣΚΑΔΟΥ ΚΑΙ ΤΗΣ ΜΕΣΗΣ» και στην εκδότρια αυτής ερίτιμη κυρία Κατερίνα Σιδερή και στον γράφοντα και απαντών εις σχετικό ερώτημα εδήλωσε ότι τα γενεσιουργά αίτια της αλλοιώσεως του πληθυσμού των ορεινών περιοχών και της υπογεννητικότητας είναι α': Η στροφή προς την αναζήτηση ευκαιριών απασχολήσεως εκτός του πρωτογενούς τομέως της οικονομίας και β': Η σταδιακή ένταξη στον οικονομικώς ενεργό πληθυσμό του θήλεος φύλου. Με το πρώτο αίτιο συνδέεται η μείωση του πληθυσμού η οφειλομένη στην εσωτερική μετακίνηση προς τον τριτογενή κυρίως τομέα της οικονομίας ενώ με το δεύτερο η μείωση της γεννητικότητας.

*

5 . ΕΠΙΠΤΩΣΕΙΣ ΣΤΗΝ ΚΟΡΩΝΙΔΑ ΕΚ ΤΗΣ ΑΛΛΟΙΩΣΕΩΣ ΤΟΥ ΠΛΗΘΥΣΜΟΥ

Όπως και τα αίτια τοιουτοτρόπως και οι συνέπειες εκ της τοιαύτης τροπής των

πληθυσμιακών μεγεθών είναι πολλές και σύνθετες. «Άνδρες γαρ πόλις και ου τείχη ουδέ νήες ανδρών κεναί» λέγει κάπου ο Θουκυδίδης συμπυκνώνων στη φράση αυτή τις σοβαρές επιπτώσεις εκ της λειψανδρίας σε μία περιοχή. Για την Κορωνίδα ,πρωτεύουσα θέση μεταξύ αυτών κατέχει η αύξηση των κοινωνικών βαρών η προερχομένη εκ της συνθέσεως των ηλικιών. Ο λεγόμενος καθ' ηλικίαν δείκτης εξαρτήσεως ή δείκτης των κοινωνικών βαρών εκ του γεροντικού πληθυσμού εκφραζόμενος ως το ηλικιακό βάρος των γερόντων το οποίο επωμίζονται 100 άτομα της παραγωγικής ηλικίας, ηυξήθη στην περίπτωση της Κωμιακής μεταξύ των ετών 1961 και 2001 και έτσι ενώ το 1961, **100** άτομα του παραγωγικού πληθυσμού 15-64 ετών έφεραν το βάρος **20** γερόντων, το 2001 100 άτομα φέρουν το βάρος 46 γερόντων για την Κωμιακή και 53 για τον Απόλλωνα. Και όχι μόνο αυτό, αλλά ίνα πληρωθεί και το ρηθέν υπό του Ξενοφώντος Ζολώτα, ηυξήθη η αναλογία της γυναικείας απασχολήσεως στην Κορωνίδα κατά 46% μεταξύ 1961 και 2001 και μετεβλήθη εκ παραλλήλου και η δομή του ενεργού πληθυσμού και της απασχολήσεως: Μάλιστα δε η γεωργοκτηνοτροφική απασχόληση στην Κορωνίδα πίπτει από 84% το 1961 στο 56% το 2001. Ειδικώς, όμως, στη Χώρα Νάξου η κατάσταση έχει αλλάξει άρδην: Συνεπεία της επεκτάσεως της αστικοποίησεως από 13,7% το 1951, στο 37% το 2001 η απασχόληση στον πρωτογενή τομέα πίπτει από το ήδη χαμηλό 20% το 1961 στο 5% το 2001 και στο ίδιο έτος ο τριτογενής τομέας, αυτή η φωλεά του παρασιτισμού και της παραοικονομίας εμφανίζεται διογκωμένος καταλαμβάνων έκταση περίπου 70% της συνολικής απασχολήσεως.

6 . ΣΥΜΠΕΡΑΣΜΑΤΑ

Υπό το φως των ως άνω παρατηρήσεων και καθώς η γήρανση των ορεινών περιοχών δεν ευνοεί ιστορικώς την εξακτίνωση του ενδιαφέροντος του κράτους προς αυτές ελλοχεύει ο κίνδυνος τα μεν άλλοτε ακμαία οικιστικά ορεινά σύνολα να οδηγηθούν στις εσχατιές τις κοινωνικής απομονώσεως, τα δε τουριστικά παράλια - συν τη βοήθεια του διαρκώς ογκουμένου κύματος των αλλοδαπών εργατών αλλά και υπό την επίδραση της υιοθετήσεως προτύπων ξένων προς τις παραδόσεις μας- να αναγάγουν εις θεότητα την άκρατη τουριστικοποίηση των

τοπικών οικονομιών με τελική απόληξη τον εξαμερικανισμό του τρόπου ζωής και τον αφελληνισμό του τόπου. Εις επίρρωση των ως άνω αρκεί να τονίσουμε τούτο: ο πληθυσμός των πεδινών οικισμών στις οποίες ανήκουν τα δημοφιλή δυτικά τουριστικά παράλια ηυξήθη στην εξηκονταετία κατά 38,1% ενώ αυτός των ορεινών οικισμών εμειώθη κατά 47,1%.

Περαίνοντες, εικάζομεν ότι εγείρεται ενώπιον όλων ημών το μέγα ερώτημα: Τι μέλλει γενέσθαι; Η νυν υφισταμένη δημογραφική κατάσταση δεν εμπνέει αισιοδοξία τοσούτο μάλλον καθ' όσον –ως εκτιμάται – θα βαίνει επί μάλλον και μάλλον επιδεινούμενη. Το θέμα αυτό εκφεύγει των ορίων της παρούσης πραγματείας αλλά αρκούμεθα προς το παρόν εις τούτο: ότι ο κύκλος της γηράνσεως-υπογεννητικότητας είναι φαύλος κύκλος του οποίου η μεν περιφέρεια είναι πανταχού το δε κέντρον ουδαμού. Και διά με την υπογεννητικότητα καθίσταται σήμερα, είπερ ποτέ και άλλοτε, επιτακτική η ανάληψη δράσεως και εκ μέρους των τοπικών δημοτικών αρχών προς μετριασμό των συνεπειών της με γεναία ενίσχυση της μητρότητος κυρίως στις ορεινές κοινότητες, ιδίως δε στον χειμαζόμενο-δημογραφικώς- ακριτικό πληθυσμό του Απόλλωνος, διά δε την συγκράτηση του πληθυσμού στην Κορωνίδα ή και την ενθάρρυνση της παλιννοστήσεως απαιτείται η αξιοποίηση της ακένωτης δεξαμενής των τοπικών πλουτοπαραγωγικών πόρων και η διεύρυνση του μετώπου των παραγωγικών δυνατοτήτων της περικαλλούς αυτής περιοχής με βιώσιμα έργα ηπίας κλίμακος και όχι με **περιβαλλοντοκτόνα εξαμβλώματα** τα οποία διακωμωδούν την έννοια της οικονομικής προόδου και τα οποία, εν τέλει, θα καταστήσουν μακροχρονίως το υπόδειγμα της αγρίας αναπτύξεως απεχθές και μη ελκυστικό όχι μόνον στους ημεδαπούς και ξένους περιηγητές αλλά ακόμη και σε αυτόν τούτον τον διαβιούντα εδώ πληθυσμό.

./.

ΠΡΑΓΜΑΤΙΚΟΣ ΠΛΗΘΥΣΜΟΣ ΤΗΣ ΝΗΣΟΥ ΝΑΞΟΥ : 1951-2011

	Ε Τ Η (ΑΠΟΓΡΑΦΩΝ)							ΑΠΟΛΥΤΕΣ ΜΕΤΑΒΟΛΕΣ ΑΠΟ ΔΕΚΑΕΤΙΑΣ ΕΙΣ ΔΕΚΑΕΤΙΑΝ							ΜΕΤΑΒΟΛΗ 1951-2011		ΜΕΣΗ ΕΤΗΣΙΑ ΜΕΤΑΒΟΛΗ (%) 1951-2011	ΜΟΝΙΜΟΣ ΠΛΗΘΥΣΜΟΣ ΕΤΟΣ 2011
	Π ρ α γ μ α τ ι κ ό ς π λ η θ υ σ μ ό ς							1951- 1961	1961- 1971	1971- 1981	1981- 1991	1991- 2001	2001- 2011	ΑΠΟΛΥΤΗ	ΕΠΙ ΤΟΙΣ %			
	1951	1961	1971	1981	1991	2001	2011											
1 ΧΩΡΑ ΝΑΞΟΥ ΚΑΙ ΟΙΚΙΣΜΟΙ ΤΗΣ	2.547	2.638	3.055	3.844	4.442	6.727	7.596	91	417	789	598	2.285	869	5.049	198,2	1,84	7.374	
2 ΑΓ.ΑΡΣΕΝΙΟΣ	966	959	958	968	1.016	1.207	1.422	-7	-1	10	48	191	215	456	47,2	0,45	1.327	
3 ΑΠΕΡΑΘΟΥ	1.889	1.453	977	1.017	1.024	1.078	914	-436	-476	40	7	54	-164	-975	-51,6	-1,12	904	
4 ΒΙΒΛΟΣ	916	828	762	742	655	807	673	-88	-66	-20	-87	152	-134	-243	-26,5	-0,25	672	
5 ΓΑΛΑΝΑΔΟ	431	405	361	313	299	425	459	-26	-44	-48	-14	126	34	28	6,5	-0,03	455	
6 ΓΑΛΗΝΗ	275	232	204	178	192	192	272	-43	-28	-26	14	0	80	-3	-1,1	-0,72	273	
7 ΓΛΙΝΑΔΟ	658	655	598	563	558	509	576	-3	-57	-35	-5	-49	67	-82	-12,5	-0,51	585	
8 ΔΑΜΑΡΙΩΝΑΣ	881	770	646	522	513	557	496	-111	-124	-124	-9	44	-61	-385	-43,7	-0,91	507	
9 ΔΑΝΑΚΟΣ	152	137	131	126	157	162	67	-15	-6	-5	31	5	-95	-85	-55,9	0,13	68	
10 ΕΓΓΑΡΕΣ	326	207	129	153	219	197	176	-119	-78	24	66	-22	-21	-150	-46,0	-1,00	178	
11 ΚΕΡΑΜΩΤΗ	203	195	123	106	119	76	56	-8	-72	-17	13	-43	-20	-147	-72,4	-1,95	58	
12 ΚΙΝΙΔΑΡΟΣ	596	473	392	337	291	501	405	-123	-81	-55	-46	210	-96	-191	-32,0	-0,35	388	
13 ΚΟΡΩΝΙΔΑ	1.535	1.376	868	715	591	572	611	-159	-508	-153	-124	-19	39	-924	-60,2	-1,52	594	
14 ΚΟΡΩΝΟΣ	1.237	1.132	752	644	848	744	709	-105	-380	-108	204	-104	-35	-528	-42,7	-0,92	647	
15 ΜΕΛΑΝΕΣ	767	849	729	630	605	649	647	82	-120	-99	-25	44	-2	-120	-15,6	-0,28	652	
16 ΜΕΣΗ	246	206	138	110	118	116	98	-40	-68	-28	8	-2	-18	-148	-60,2	-1,52	97	
17 ΜΟΝΗ	461	365	299	260	215	230	215	-96	-66	-39	-45	15	-15	-246	-53,4	-1,26	216	
18 ΠΟΤΑΜΙΑ	499	420	326	248	258	362	285	-79	-94	-78	10	104	-77	-214	-42,9	-0,93	285	
19 ΣΑΓΚΡΙ	647	515	428	439	389	513	558	-132	-87	11	-50	124	45	-89	-13,8	-0,25	537	
20 ΣΚΑΔΟ	402	315	162	99	124	126	83	-87	-153	-63	25	2	-43	-319	-79,4	-2,60	83	
21 ΦΙΛΟΤΙ	1.947	1.669	1.475	1.474	1.679	1.803	1.476	-278	-194	-1	205	124	-327	-471	-24,2	-0,46	1.487	
22 ΧΑΛΚΕΙΟ	1.012	904	688	549	526	635	546	-108	-216	-139	-23	109	-89	-466	-46,0	-1,02	543	
ΣΥΝΟΛΟ ΝΗΣΟΥ	18.593	16.703	14.201	14.037	14.838	18.188	18.340	-1.890	-2.502	-164	801	3.350	152	-253	-1,4	-0,02	17.930	

ΠΙΝΑΞ 2

ΜΕΣΗ ΠΥΚΝΟΤΗΣ ΠΛΗΘΥΣΜΟΥ ΝΗΣΟΥ ΝΑΞΟΥ = ΚΑΤΟΙΚΟΙ ΑΝΑ ΤΕΤΡΑΓΩΝΙΚΟ ΧΙΛΙΟΜΕΤΡΟ

ΠΕΡΙΟΧΕΣ	ΕΚΤΑΣΗ (Τ.ΧΛΜ)	ΠΡΑΓΜΑΤΙΚΟΣ ΠΛΗΘΥΣΜΟΣ		ΜΕΣΗ ΠΥΚΝΟΤΗΣ	
		ΕΤΟΣ 1951	ΕΤΟΣ 2011	ΕΤΟΣ 1951	ΕΤΟΣ 2011
ΧΩΡΑ ΝΑΞΟΥ ΚΑΙ ΟΙΚΙΣΜΟΙ ΑΥΤΗΣ	12,3	2.547	7.596	207	618
ΛΟΙΠΕΣ ΠΕΔΙΝΕΣ ΚΟΙΝΟΤΗΤΕΣ	131,2	7.378	6.110	56	47
ΗΜΙΟΡΕΙΝΕΣ ΚΟΙΝΟΤΗΤΕΣ	41,8	1.209	687	29	16
Τοπική Κοινότης Κορωνίδος	42,3	1.535	611	36	14
ΛΟΙΠΕΣ ΟΡΕΙΝΕΣ ΚΟΙΝΟΤΗΤΕΣ	202,4	5.924	3.336	29	16
ΣΥΝΟΛΟ ΝΗΣΟΥ	430,0	18.593	18.340	43	43

Πηγή : ΕΛΣΤΑΤ

Επεξεργασία : Κωστής Στ. Λεβογιάννης

ΠΙΝΑΞ 3. ΔΗΜΟΓΡΑΦΙΚΟ ΙΣΟΖΥΓΙΟ ΔΗΜ.ΕΝΟΤΗΤΑΣ ΔΡΥΜΑΛΙΑΣ
Έτη: 1999 - 2011

ΕΤΟΣ	ΓΕΝΝΗΣΕΙΣ		ΘΑΝΑΤΟΙ	ΙΣΟΖΥΓΙΟ ΦΥΣΙΚΗΣ ΚΙΝΗΣΕΩΣ ΠΛΗΘΥΣΜΟΥ (ΓΕΝΝΗΣΕΙΣ ΜΕΙΟΝ ΘΑΝΑΤΟΥΣ) (ε=β-δ)
	ΤΟΠΟΣ ΜΟΝΙΜΟΥ ΚΑΤΟΙΚΙΑΣ ΤΗΣ ΜΗΤΡΟΣ	ΤΟΠΟΣ ΓΕΝΝΗΣΕΩΣ	ΤΟΠΟΣ ΜΟΝΙΜΟΥ ΚΑΤΟΙΚΙΑΣ ΤΟΥ ΘΑΝΟΝΤΟΣ	
α	β	γ	δ	ε
1999	34	0	79	-45
2000	32	0	98	-66
2001	33	0	65	-32
2002	33	0	58	-25
2003	29	1	50	-21
2004	30	0	50	-20
2005	25	0	56	-31
2006	28	0	52	-24
2007	22	0	49	-27
2008	20	0	28	-8
2009	31	2	57	-26
2010	19	2	43	-24
2011	9	0	57	-48
Σ Υ Ν Ο Λ Α	345	5	742	-397

Πηγή : ΕΛΣΤΑΤ

Επεξεργασία : Κωστής Στ. Λεβογιάννης

**Πίναξ 4. ΚΡΙΣΙΜΟΙ ΔΗΜΟΓΡΑΦΙΚΟΙ ΔΕΙΚΤΕΣ
ΓΙΑ ΤΗΝ Κ Ω Μ Ι Α Κ Η, ΤΟΝ Α Π Ο Λ Λ Ω Ν Α
ΤΙΣ ΔΗΜΟΤ.ΕΝΟΤΗΤΕΣ Δ Ρ Υ Μ Α Λ Ι Α Σ Κ Α Ι Ν Α Ξ Ο Υ¹**

		ΤΟΠΙΚΗ ΚΟΙΝΟΤΗΤΑ		ΟΙΚΙΣΜΟΙ:	
		ΚΟΡΩΝΙΔΟΣ		ΚΩΜΙΑΚΗ	ΑΠΟΛΛΩΝ
		Πραγματικός πληθυσμός ²	Μόνιμος πληθυσμός	Μόνιμος πληθυσμός	Μόνιμος πληθυσμός
1	ΣΥΝΟΛΙΚΟΣ ΠΛΗΘΥΣΜΟΣ ¹ = [2] +[3] +[5]	1376	548	298	107
2	ΠΑΙΔΙΚΟΣ ΠΛΗΘΥΣΜΟΣ [0-14 ΕΤΩΝ]	607	100	53	17
3	ΓΕΡΟΝΤΙΚΟΣ ΠΛΗΘΥΣΜΟΣ [65 ΕΤΩΝ και ΑΝΩ]	127	142	77	31
4=2+3	[ΠΑΙΔΙΚΟΣ +ΓΕΡΟΝΤΙΚΟΣ ΠΛΗΘΥΣΜΟΣ] [0-14 ΕΤΩΝ] + [65 ΕΤΩΝ και ΑΝΩ]	734	242	130	48
5	ΠΑΡΑΓΩΓΙΚΟΣ ΠΛΗΘΥΣΜΟΣ [15-64 ΕΤΩΝ]	642	306	168	59
6=2/1	ΑΝΑΛΟΓΙΑ ΠΑΙΔΙΚΟΥ ΠΛΗΘΥΣΜΟΥ (%) = ΠΑΙΔΙΚΟΣ ΠΡΟΣ ΣΥΝΟΛΙΚΟ ΠΛΗΘΥΣΜΟ	44,1	18,2	17,8	15,9
7=3/1	ΑΝΑΛΟΓΙΑ ΓΕΡΟΝΤΙΚΟΥ ΠΛΗΘΥΣΜΟΥ (%) = ΓΕΡΟΝΤΙΚΟΣ ΠΡΟΣ ΣΥΝΟΛΙΚΟ ΠΛΗΘΥΣΜΟ	9,2	25,9	25,8	29,0
8=3/2	ΔΕΙΚΤΗΣ ΓΗΡΑΝΣΕΩΣ (%) = ΓΕΡΟΝΤΙΚΟΣ ΠΡΟΣ ΠΑΙΔΙΚΟ ΠΛΗΘΥΣΜΟ	20,9	142,0	145	182
9=3/5	ΚΑΘ' ΗΛΙΚΙΑΝ ΔΕΙΚΤΗΣ ΕΞΑΡΤΗΣΕΩΣ ΕΚ ΤΟΥ ΓΕΡΟΝΤΙΚΟΥ ΠΛΗΘΥΣΜΟΥ ή ΔΕΙΚΤΗΣ ΚΟΙΝΩΝΙΚΩΝ ΒΑΡΩΝ = ΓΕΡΟΝΤ.ΠΛΗΘΥΣΜΟΣ ΠΡΟΣ ΠΑΡΑΓΩΓΙΚΟ ΠΛΗΘΥΣΜΟ	19,8	46,4	45,8	52,5
10	ΣΥΝΟΛΟ ΟΙΚΟΝΟΜΙΚΩΣ ΕΝΕΡΓΟΥ ΠΛΗΘΥΣΜΟΥ [από ηλικίας 10 ετών και άνω] ³	487	176	-	-
11	ΟΙΚΟΝΟΜΙΚΩΣ ΜΗ ΕΝΕΡΓΟΣ ΠΛΗΘΥΣΜΟΣ ³	446	318	-	-
12=10/1	ΑΝΑΛΟΓΙΑ ΟΙΚΟΝΟΜΙΚΩΣ ΕΝΕΡΓΟΥ ΠΛΗΘΥΣΜΟΥ ΣΤΟΝ ΣΥΝΟΛΙΚΟ ΠΛΗΘΥΣΜΟ ³ (%)	35,4	32,1	-	-
13=11/1	ΑΝΑΛΟΓΙΑ ΟΙΚΟΝΟΜΙΚΩΣ ΜΗ ΕΝΕΡΓΟΥ ΠΛΗΘΥΣΜΟΥ ΣΤΟΝ ΣΥΝΟΛΙΚΟ ΠΛΗΘΥΣΜΟ ³ (%)	32,4	58,0	-	-
14	ΓΥΝΑΙΚΕΙΟΣ ΟΙΚΟΝΟΜΙΚΩΣ ΕΝΕΡΓΟΣ ΠΛΗΘΥΣΜΟΣ ³	80	42	-	-
15=14/1	ΑΝΑΛΟΓΙΑ ΓΥΝΑΙΚΕΙΟΥ ΟΙΚΟΝΟΜΙΚΩΣ ΕΝΕΡΓΟΥ ΠΛΗΘΥΣΜΟΥ ΣΤΟ ΣΥΝΟΛΟ ΤΟΥ ΟΙΚΟΝΟΜΙΚΩΣ ΕΝΕΡΓΟΥ ΠΛΗΘΥΣΜΟΥ ³ (%)	16,4	23,9	-	-
16=11/10	ΟΙΚΟΝΟΜΙΚΟΣ ΔΕΙΚΤΗΣ ΕΞΑΡΤΗΣΕΩΣ (%) ³ =ΟΙΚΟΝΟΜΙΚΩΣ ΜΗ ΕΝΕΡΓΟΣ ΠΛΗΘ./ ΟΙΚΟΝΟΜΙΚΩΣ ΕΝΕΡΓΟ ΠΛΗΘΥΣΜΟ	91,6	181	-	-
17	Αύξηση της αναλογίας του θήλεος φύλου στην απασχόληση (%) 2001/1961 ³		45,7	-	-
18	ΔΕΙΚΤΗΣ ΓΗΡΑΝΣΕΩΣ ΔΗΜ. ΕΝΟΤΗΤΑΣ ΔΡΥΜΑΛΙΑΣ 2011= 170 ΜΕ ΦΥΣΙΟΛΟΓΙΚΗ ΤΙΜΗ (φ.Τ) = 30				
19	ΔΕΙΚΤΗΣ ΓΗΡΑΝΣΕΩΣ ΔΗΜΟΤ.ΕΝΟΤ.ΝΑΞΟΥ 2011 = 90 ΜΕ ΦΥΣΙΟΛΟΓΙΚΗ ΤΙΜΗ (φ.Τ)=30				
20	ΓΕΝΙΚΟΣ ΔΕΙΚΤΗΣ ΓΟΝΙΜΟΤΗΤΟΣ ΔΗΜΟΤ. ΕΝΟΤΗΤΑΣ ΔΡΥΜΑΛΙΑΣ 2011 = 8,9‰				
21	ΓΕΝΙΚΟΣ ΔΕΙΚΤΗΣ ΓΟΝΙΜΟΤΗΤΟΣ ΔΗΜΟΤ. ΕΝΟΤΗΤΑΣ ΝΑΞΟΥ 2011 = 58‰				
22	ΑΣΤΙΚΟΠΟΙΗΣΗ ΤΟΥ ΠΛΗΘΥΣΜΟΥ ΤΗΣ ΝΗΣΟΥ ΝΑΞΟΥ: 1951 = 13,7% 2011 = 41,4%				

Πίναξ 4α

ΔΕΙΚΤΕΣ ΓΟΝΙΜΟΤΗΤΟΣ (‰) ΧΩΡΑΣ ΝΑΞΟΥ ΚΑΙ ΑΓΡΟΤΙΚΩΝ ΠΕΡΙΟΧΩΝ ΝΑΞΟΥ =
ΓΕΝΝΗΣΕΙΣ ΕΤΟΥΣ ΠΡΟΣ ΣΥΝΟΛΟ ΓΥΝΑΙΚΩΝ ΑΝΑΠΑΡΑΓΩΓΙΚΩΝ ΗΛΙΚΙΩΝ (15-49 ΕΤΩΝ) (επί τοις χιλίοις)

	1961	2001
ΧΩΡΑ ΝΑΞΟΥ	108	87
ΑΓΡΟΤΙΚΕΣ ΠΕΡΙΟΧΕΣ ΝΑΞΟΥ	128	19

¹ Δεν υπάρχουν, εισέτι, στοιχεία για τη διάρθρωση του μόνιμου πληθυσμού καθ' ηλικίαν για το έτος 2011 σε επίπεδο Τοπικών Κοινοτήτων.

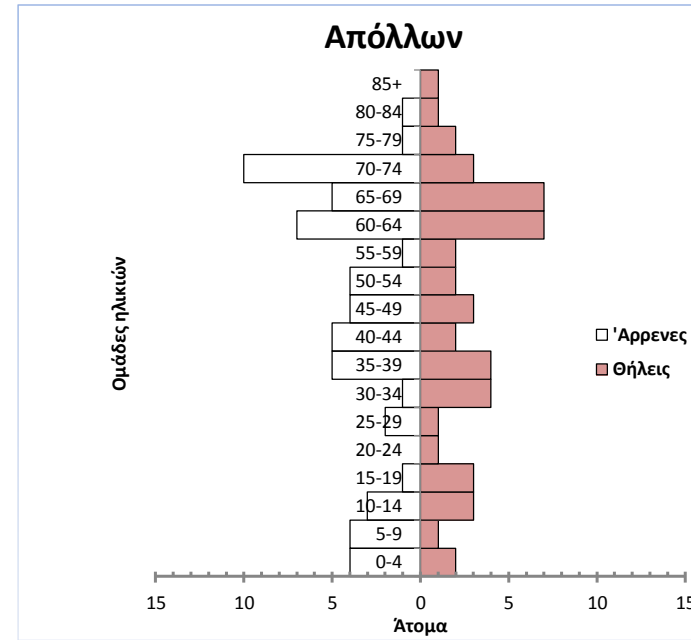
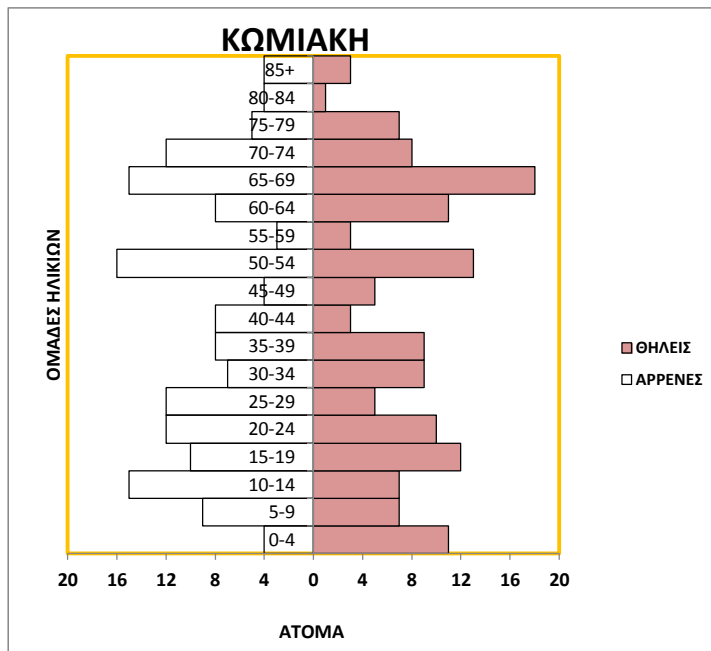
² Δεν διατίθενται στοιχεία για τη διάρθρωση του πληθυσμού το 1951 αλλά λόγω της εποχής διενεργείας της απογραφής (19 Μαρτίου 1961) ο πραγματικός πληθυσμός ισούται περίπου με τον μόνιμο.

³ Τα στοιχεία είναι διαθέσιμα μόνο σε επίπεδο Τοπικής Κοινότητας και άνω.

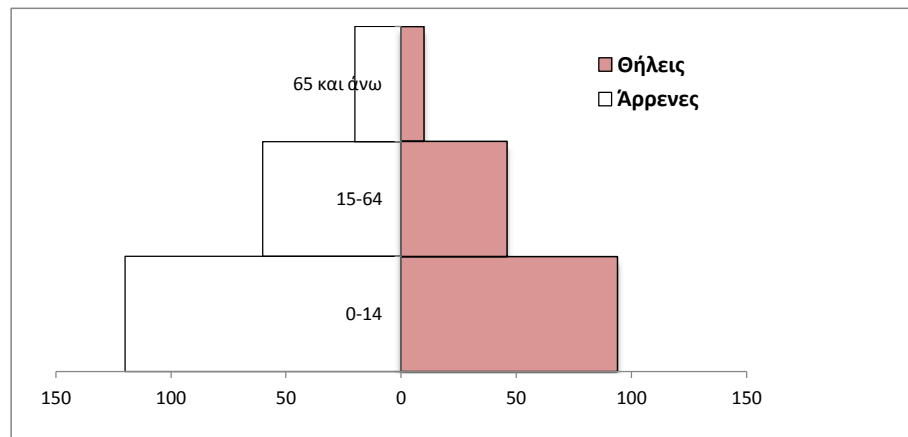
Σημ. : Εκ του μόνιμου οικονομικώς ενεργού πληθυσμού του Δ.Διαμ.Κορωνίδος του 2001, ήτοι εκ των 176 ατόμων, τρία (3) άτομα δηλ.ποσοστό 1,7% απησχολούνται στον κλάδο της αλιείας και τέσσερα (4) δηλ.2,3% σε εξορυκτικές και λατομικές δραστηριότητες.

Επεξεργασία : Κωστής Στ. Λεβογιάννης

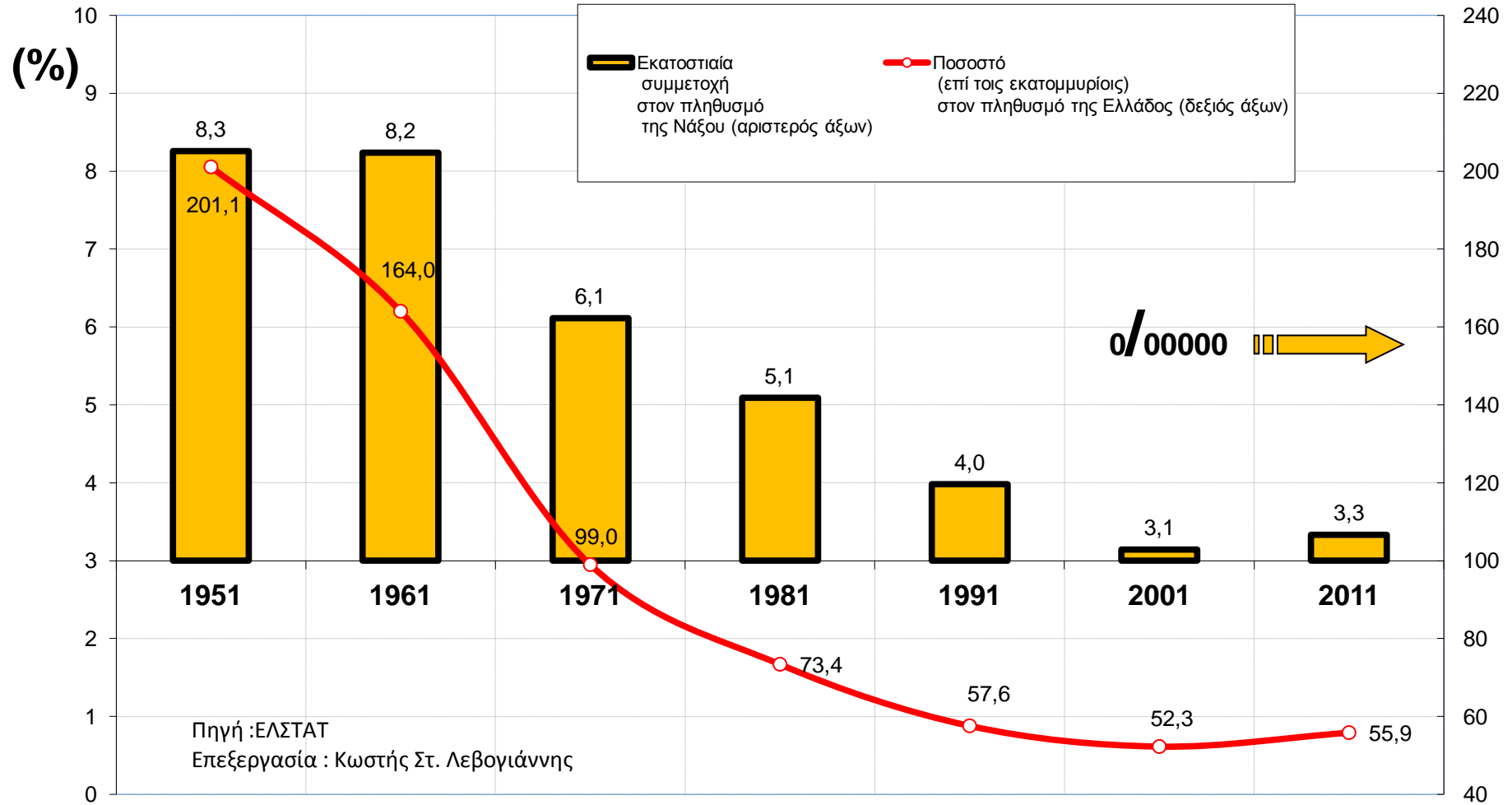
Διάγραμμα 1. Πυραμίδες των ηλικιών του μονίμου πληθυσμού: 2001



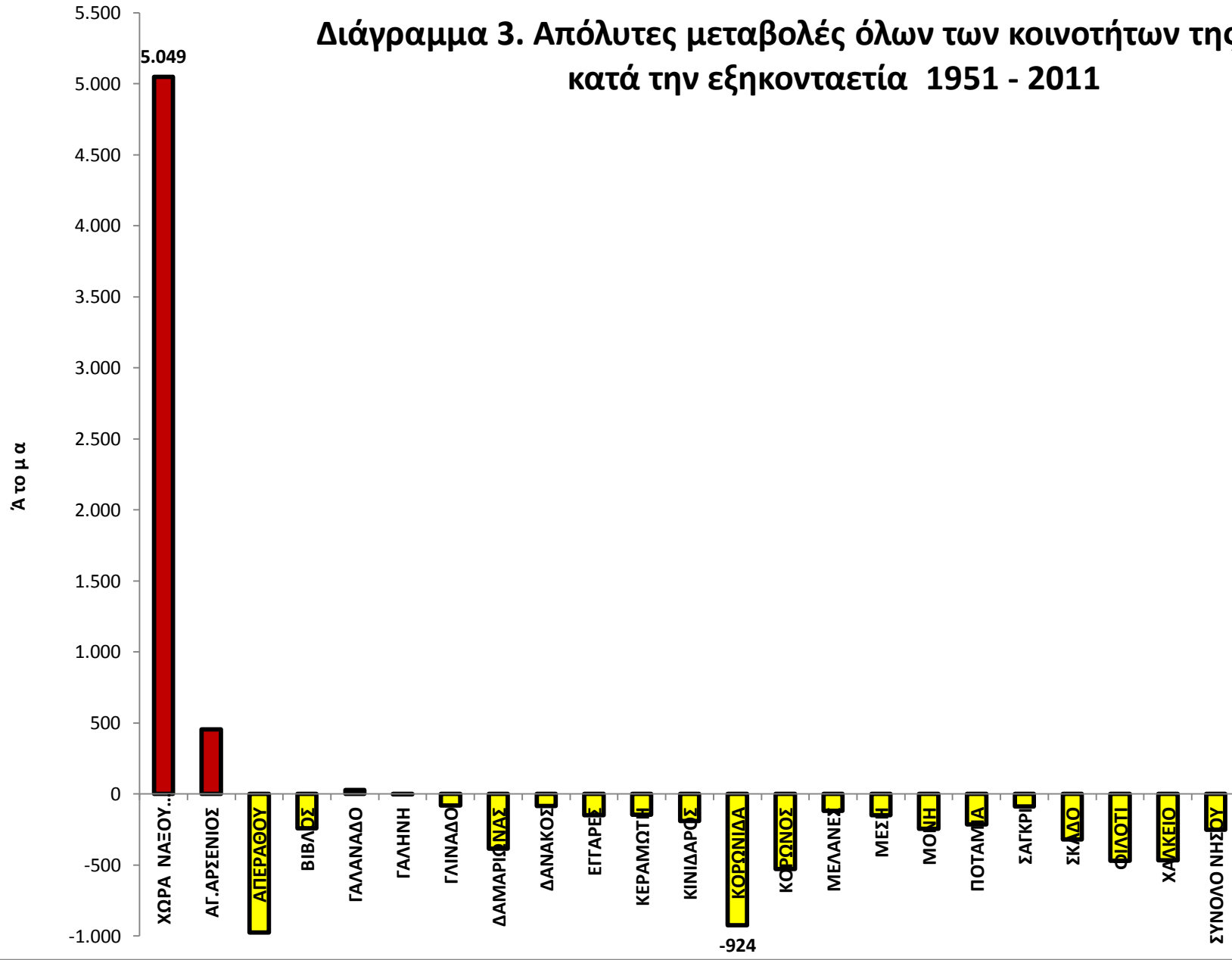
Ιδεώδης πληθυσμιακή πυραμίδα



**Διάγραμμα 2. Πληθυσμός της Κορωνίδος
ως ποσοστό στον πληθυσμό της Νάξου (επί τοις εκατόν) και της Ελλάδος (επί τοις εκατομμυρίοις)**



Διάγραμμα 3. Απόλυτες μεταβολές όλων των κοινοτήτων της Νάξου κατά την εξηκονταετία 1951 - 2011



Διάγραμμα 4
Καμπύλη γεωγραφικής κατανομής του μόνιμου πληθυσμού της Νάξου:2011

